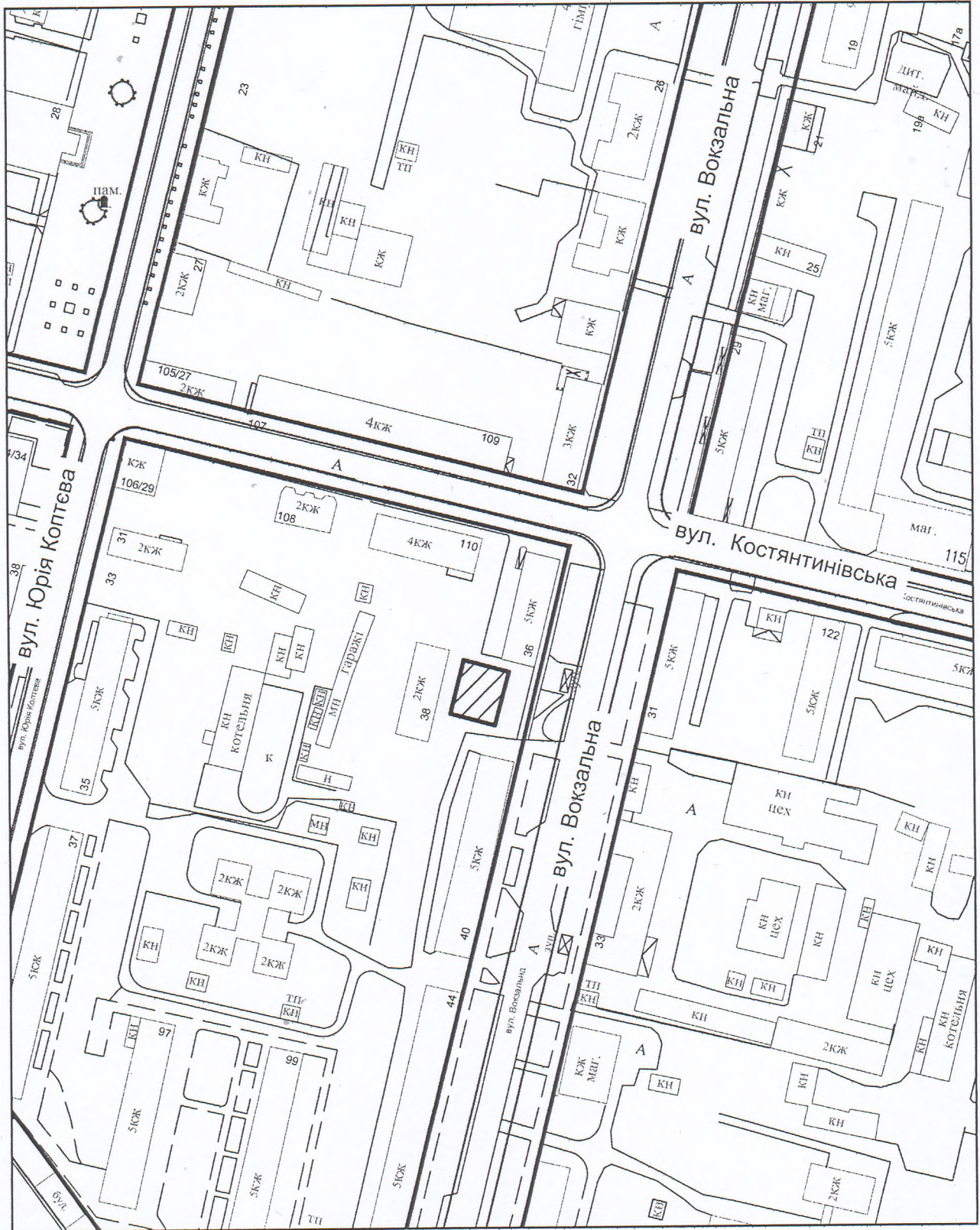
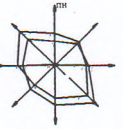



**Схема розміщення скверу
по вулиці Вокзальна між житловими
будинками №36 та №40**

Додаток 11
до рішення міської ради
(_____ сесія _____ скликання)
2019 року № _____



M1:2000

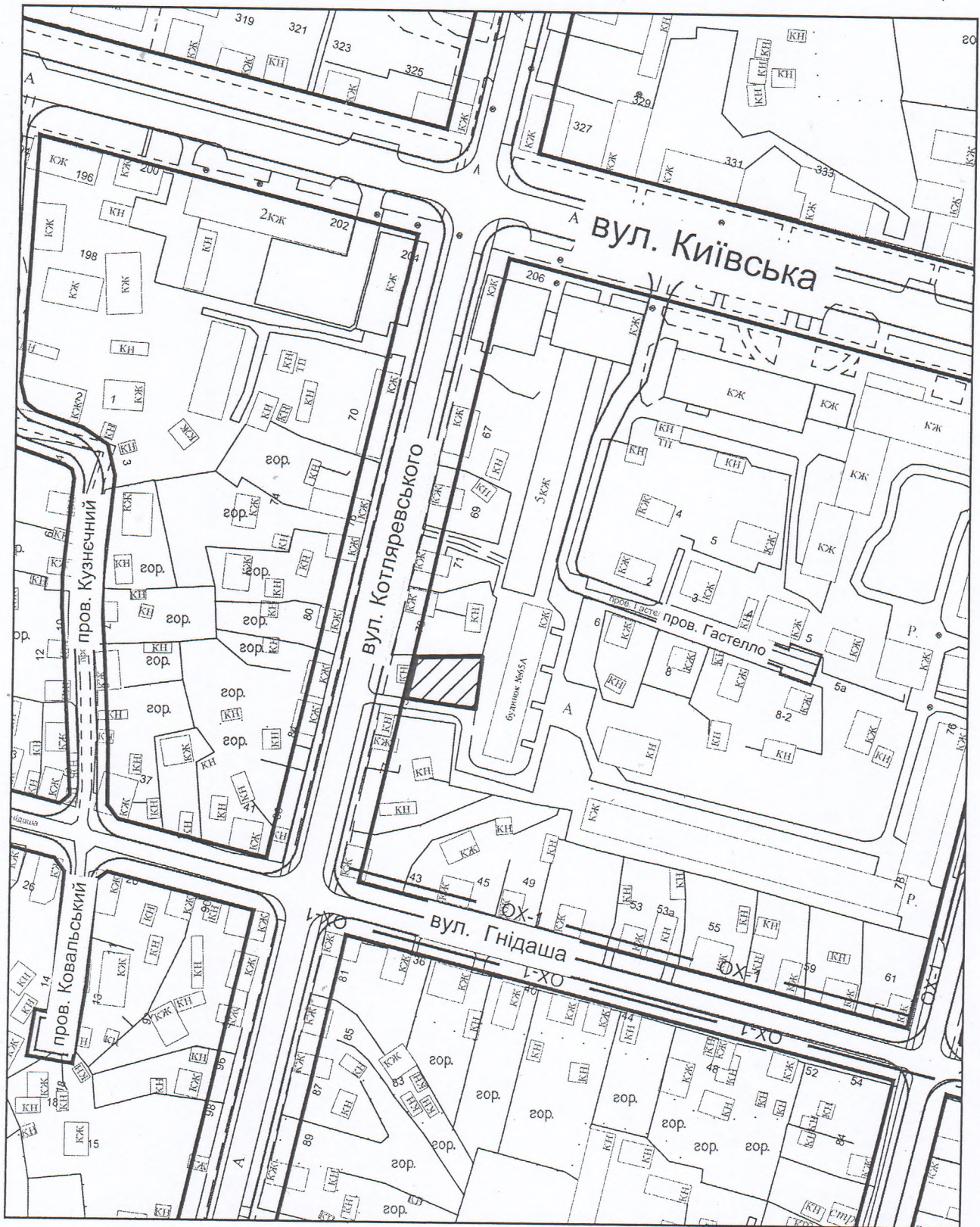
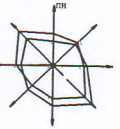
 - територія скверу
орієнтовна площа -0,034га


Начальник Управління містобудування та архітектури міської ради _____ В.М.Тесленко



**Схема розміщення скверу
по вулиці Котляревського на території
прилеглої до житлового будинку №65А**

Додаток 12
до рішення міської ради
(_____ сесія _____ скликання)
_____ 2019 року № _____



 - територія скверу
орієнтовна площа - 0,04га

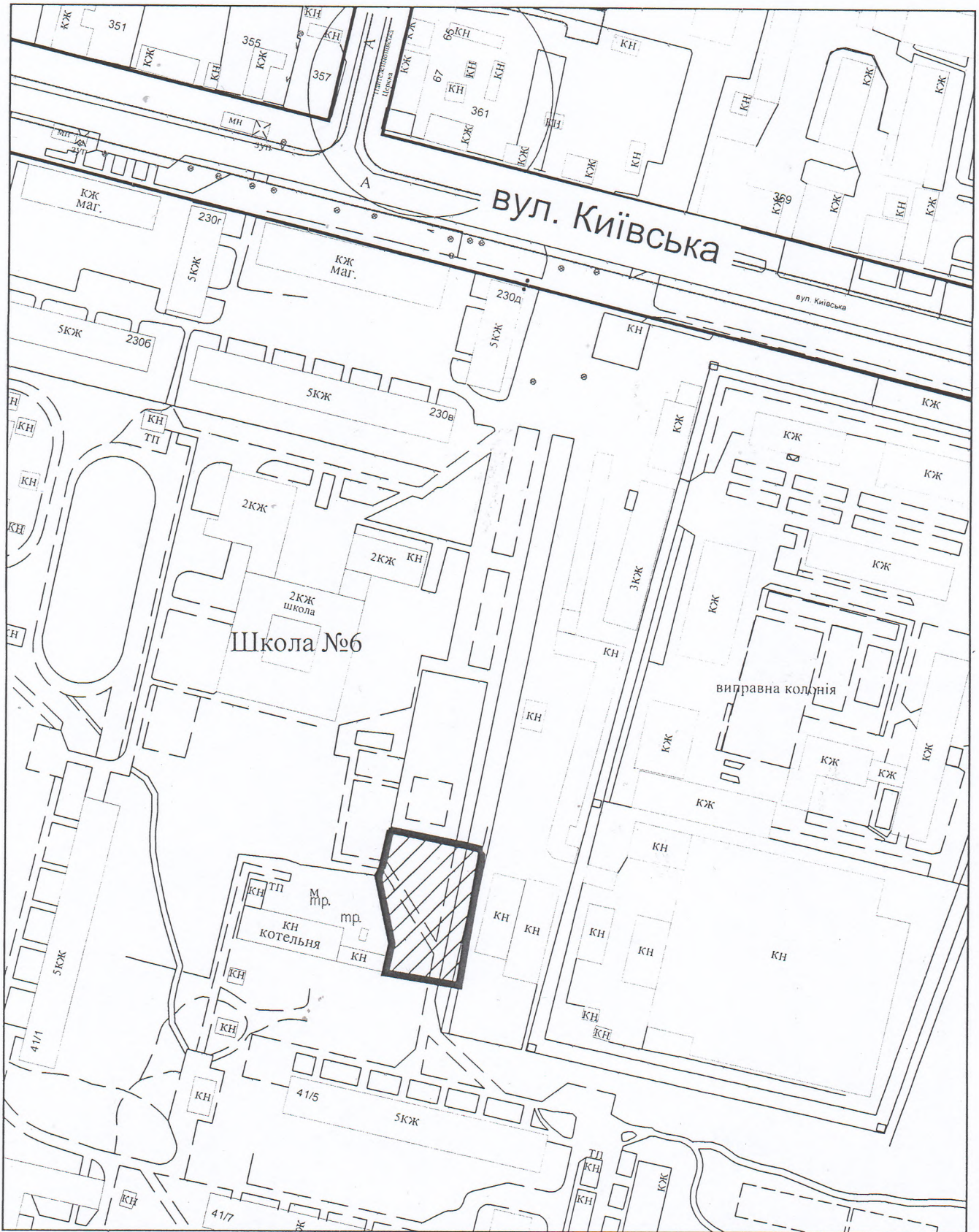
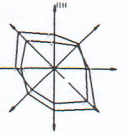
M1:2000


Начальник Управління містобудування та архітектури міської ради _____ В.М.Тесленко



Схема розміщення скверу
по вулиці Київська на території прилеглий до
Прилуцької спеціалізованої школи I-III ст №6

Додаток № 13
до рішення міської ради
(_____ сесія _____ скликання)
2019 року № _____



 - територія скверу
орієнтовна площа - 0,16га

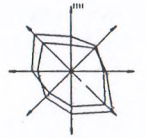


M1:2000

Начальник Управління містобудування та архітектури міської ради _____ Тесленко В.М.

Схема розміщення скверу на розі вулиці Іоасафа Белгородського та провулка Соснового

Додаток 14
до рішення міської ради
(_____ сесія _____ скликання)
2019 року № _____



- територія скверу
орієнтовна площа 0,39га

Начальник Управління містобудування та архітектури міської ради

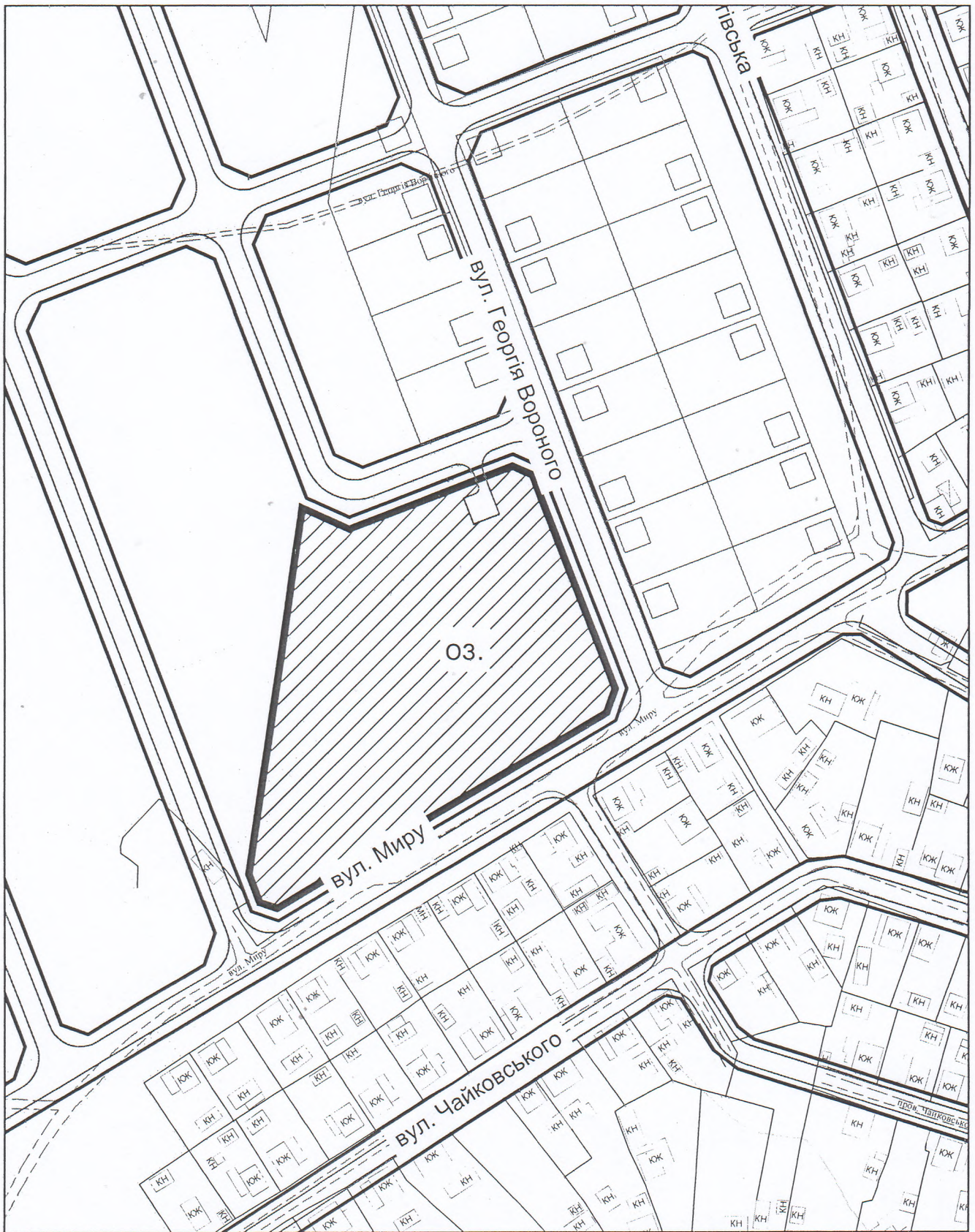
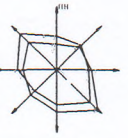


M1:2000


В.М.Тесленко

Схема розміщення скверу на розі вулиці Миру та вулиці Георгія Вороного

Додаток 15
до рішення міської ради
(_____ сесія _____ скликання)
2019 року № _____



M1:2000

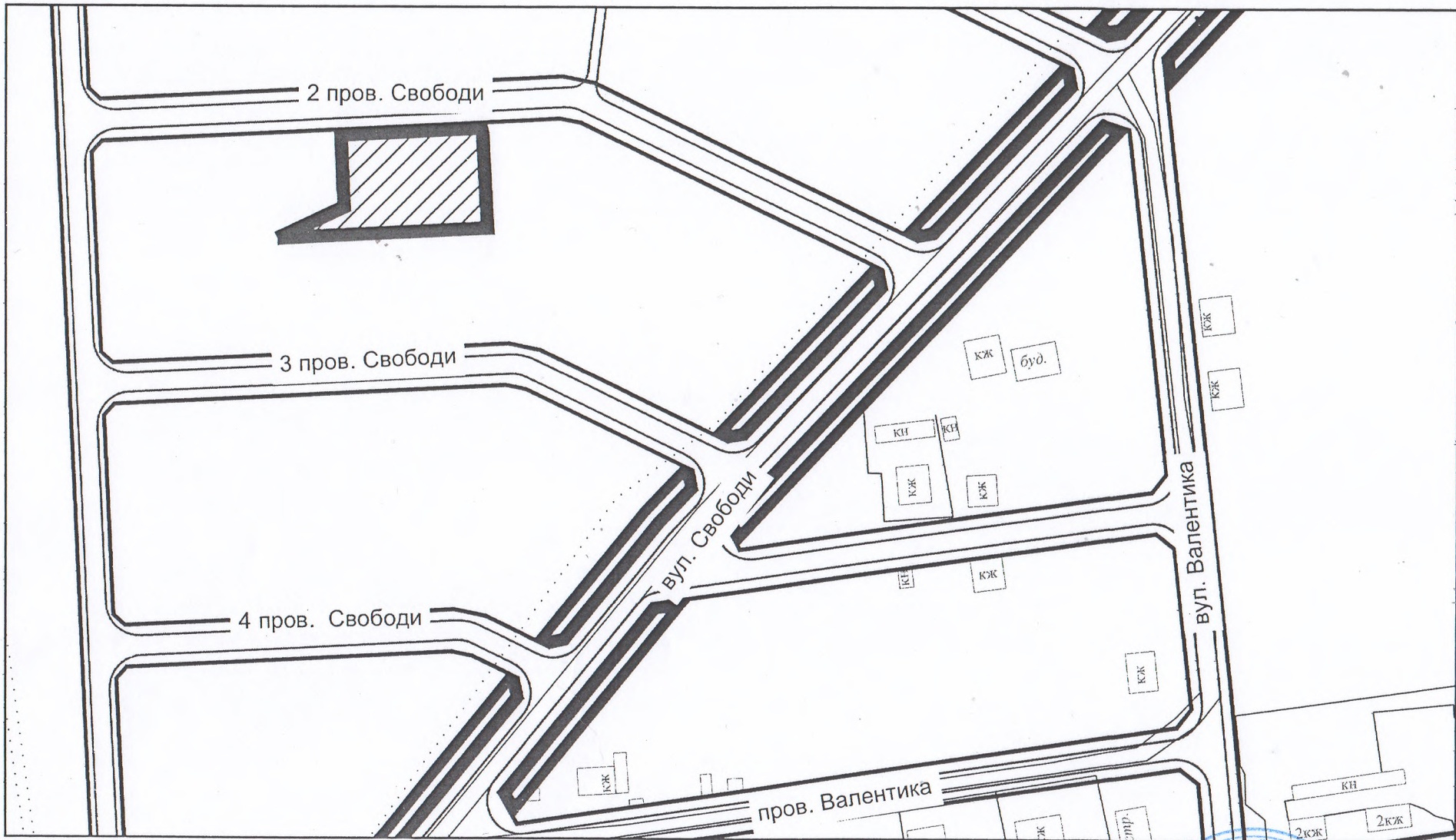
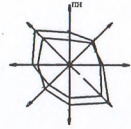
 - територія скверу
орієнтовна площа 1,3га



Начальник Управління містобудування та архітектури міської ради **В.М.Тесленко**

Схема розміщення скверу по 2 провулку Свободи

Додаток 16
до рішення міської ради
(_____ сесія _____ скликання)
_____ 2019 року № _____



- територія скверу
орієнтовна площа - 0,2га

Начальник Управління містобудування та архітектури міської ради

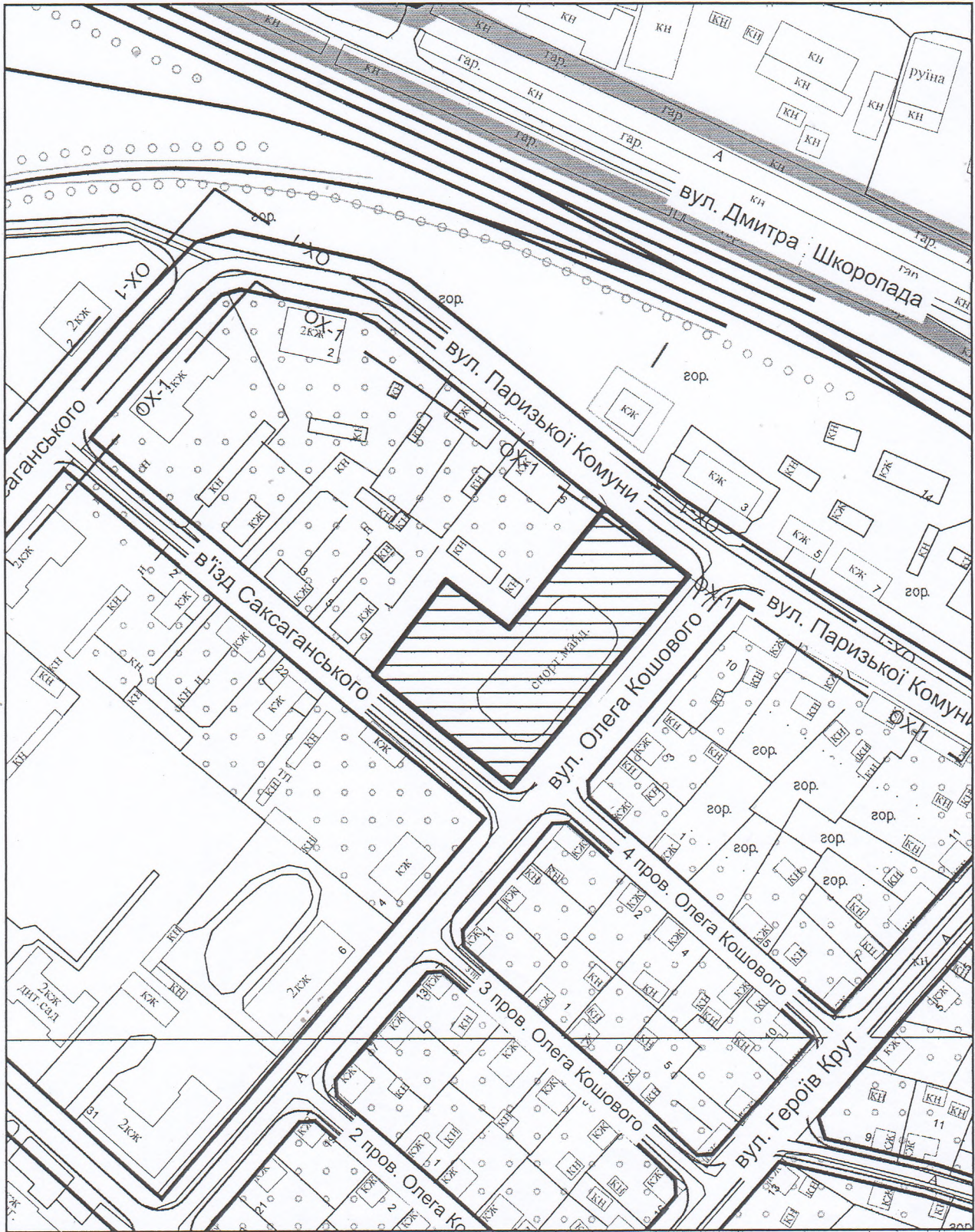
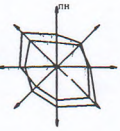
В.М.Тесленко




M1:2000

**Схема розміщення скверу на розі
вулиці Олега Кошового та
вулиці Паризької Комуни**

Додаток 17
до рішення міської ради
(_____ сесія _____ скликання)
2019 року № _____



M1:2000

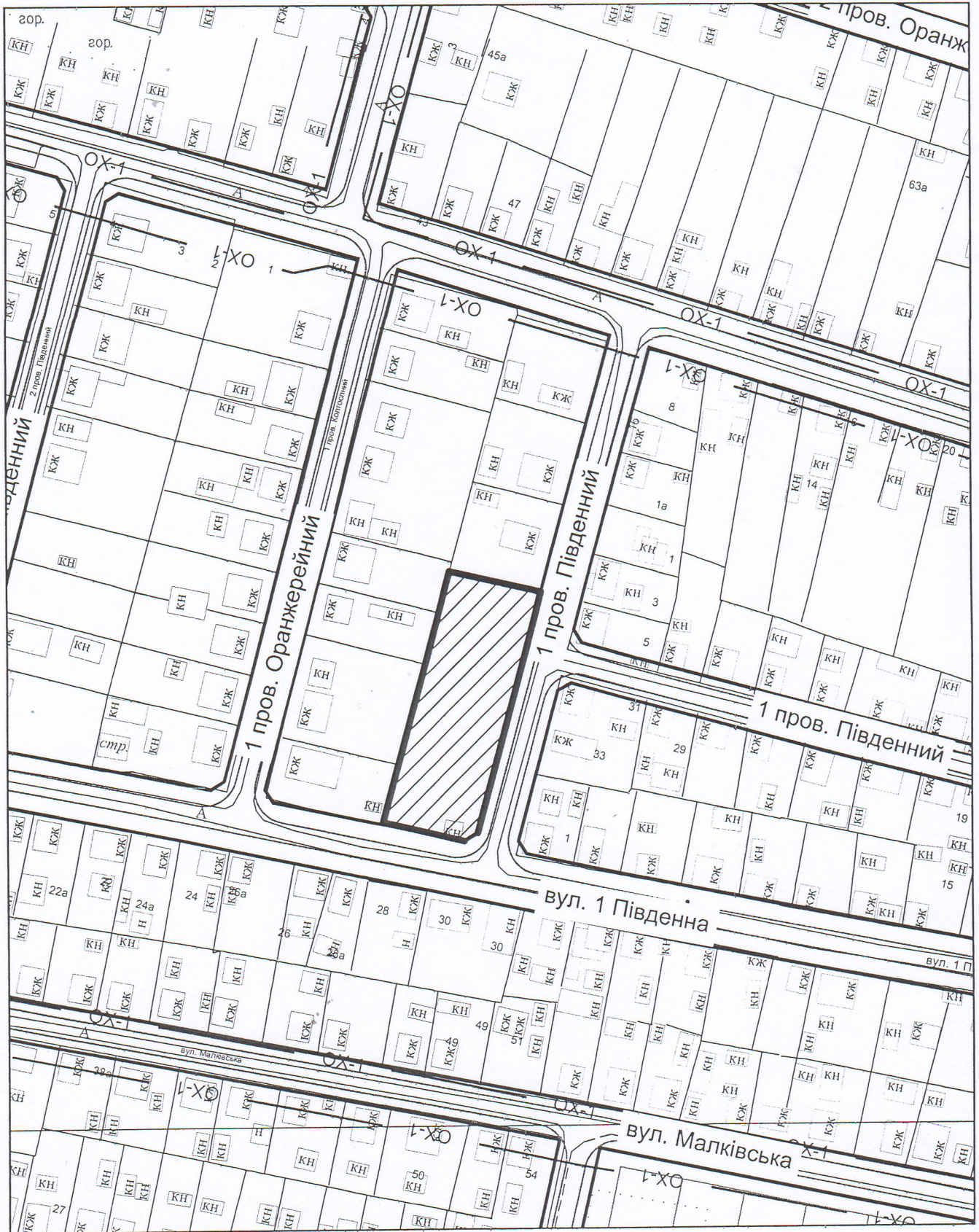
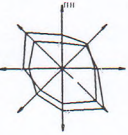
 - територія скверу
орієнтовна площа 0,49га

Начальник Управління містобудування та архітектури міської ради **В.М.Тесленко**




Схема розміщення скверу на розі вулиці 1 Південна та 1 провулку Південного

Додаток 18
до рішення міської ради
(_____ сесія _____ скликання)
_____ 2019 року № _____



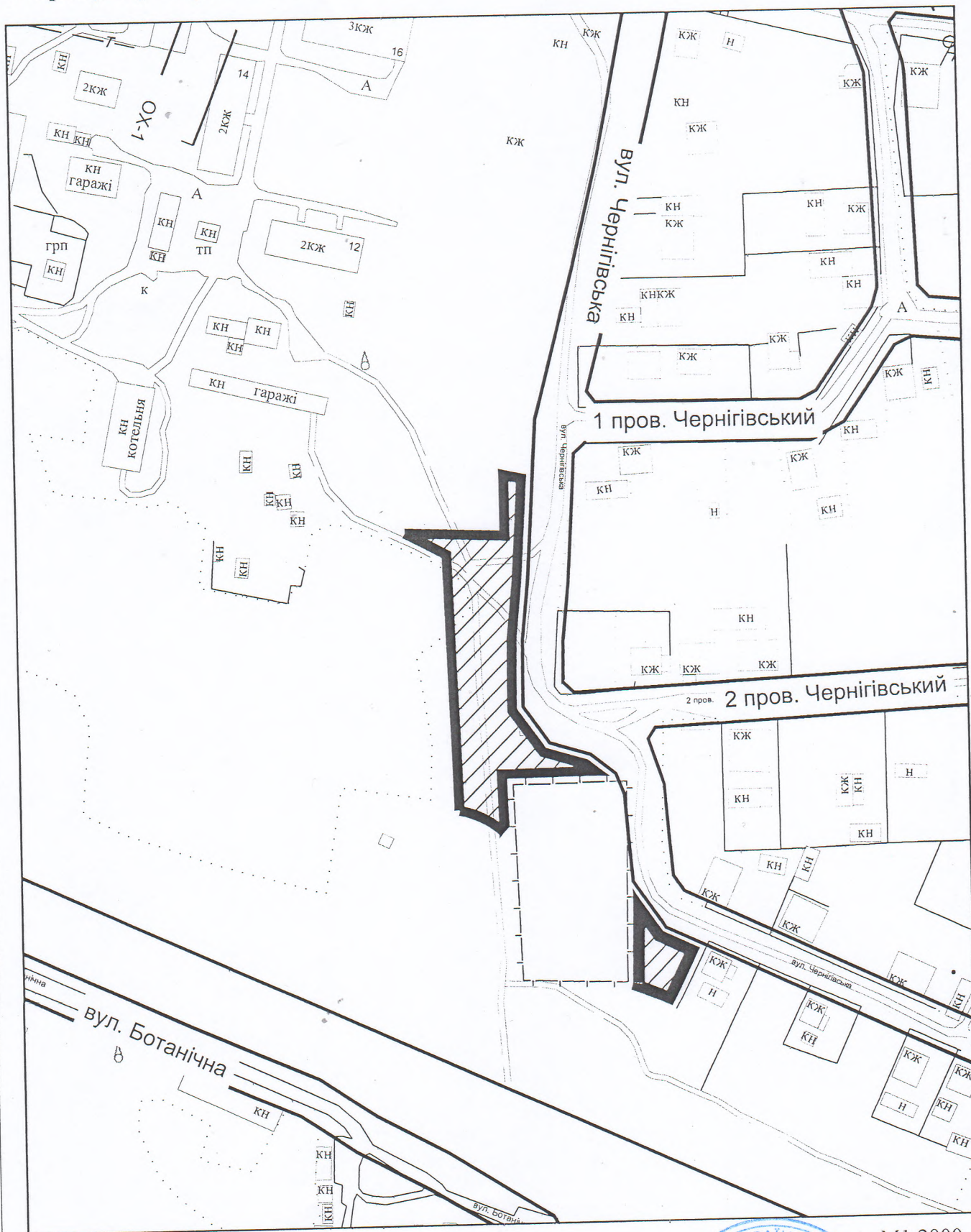
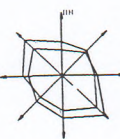
M1:2000


 - територія скверу
орієнтовна площа 0,23га

Начальник Управління містобудування та архітектури міської ради  В.М.Тесленко

Схема розміщення скверу на розі вулиці Чернігівська та 2 провулку Чернігівського

Додаток 19
до рішення міської ради
(_____ сесія _____ скликання)
_____ 2019 року № _____



 - територія скверу
орієнтовна площа 0,31га

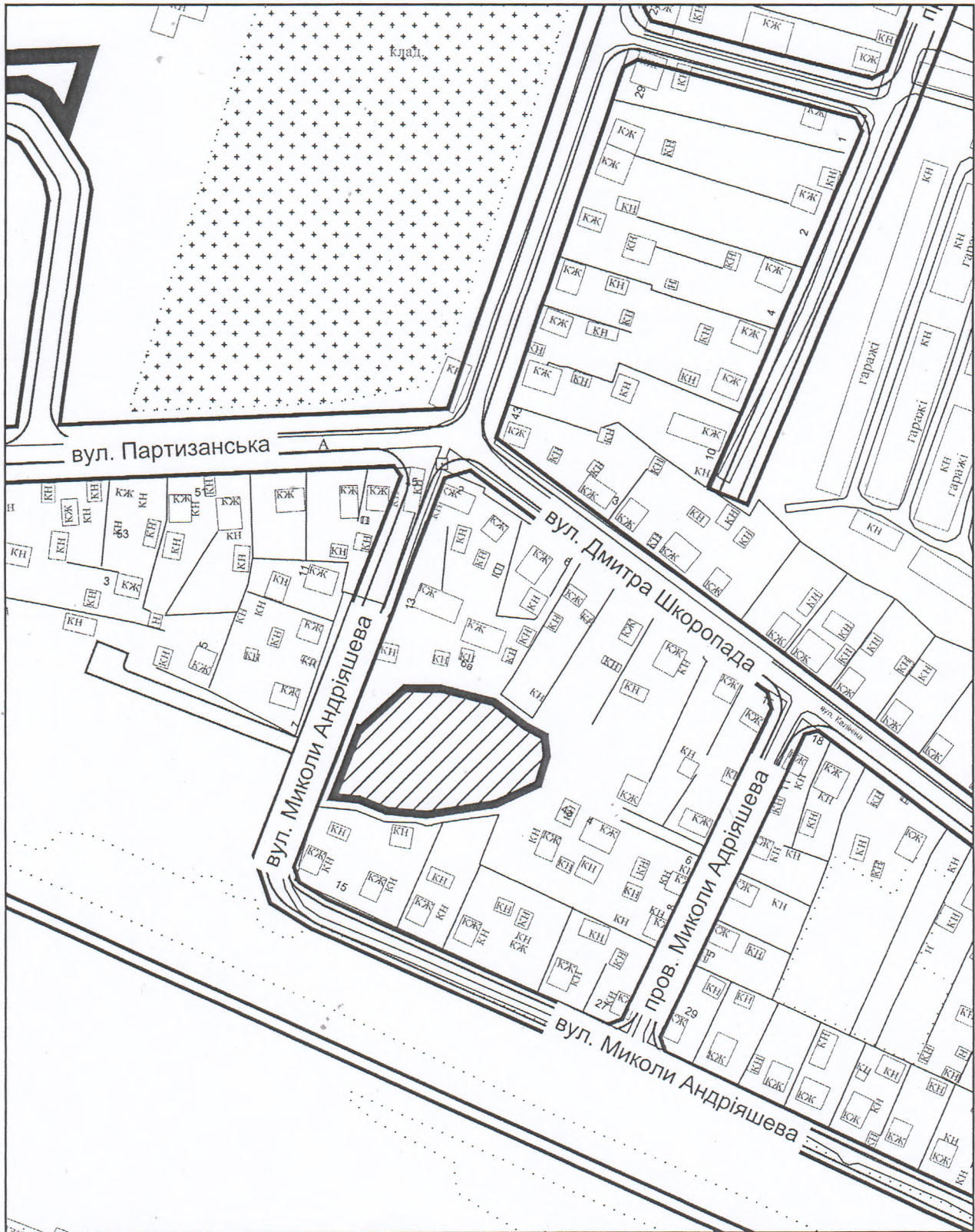
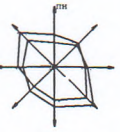


M1:2000


Начальник Управління містобудування та архітектури міської ради **В.М.Тесленко**

Схема розміщення скверу
по вулиці Миколи Андріяшева

Додаток 20
до рішення міської ради
(_____ сесія _____ скликання)
_____ 2019 року № _____



M1:2000

 - територія скверу
орієнтовна площа - 0,26га

Начальник Управління містобудування та архітектури міської ради _____ В.М. Тесленко

